

2 Randonnée Faune et Flore Circuit d'Omoto – Circuit de Momijidani



Déc. – Fév. 9h00 ~ 16h30 (Dernier retour : 17h00)
Mars – Oct. 9h00 ~ 17h00 (Dernier retour : 17h30)
Nov. 8h00 ~ 17h00 (Dernier retour : 17h30)
GW/Obon 8h30 ~ 17h30 (Dernier retour : 18h00)

[Ferry touristique Miyajima Matsudai Kisen]	[JR-W]
Départ de Miyajimakuchi 7h15 ~ 20h35	Départ de Miyajimakuchi 6h25 ~ 22h45
Départ de Miyajima 7h00 ~ 20h35	Départ de Miyajima 5h45 ~ 22h15

* Ces horaires sont valides à partir du 03/31/2014.
* Pendant les fêtes, le téléphérique et le ferry sont mis en service selon un horaire spécial.
Pour toute information, contacter l'exploitant de ces lignes.

1	Randonnée Nature	Circuit du Daishoin – Téléphérique de Miyajima – Sentier de randonnée de Tsutsumigaura
3	Randonnée Géologie	Circuit d'Omoto – Circuit de Momijidani
4	Randonnée Histoire et Culture	Sentier de randonnée de Tsutsumigaura

Website
http://chushikoku.env.go.jp/nature/miyajima_guide_map/



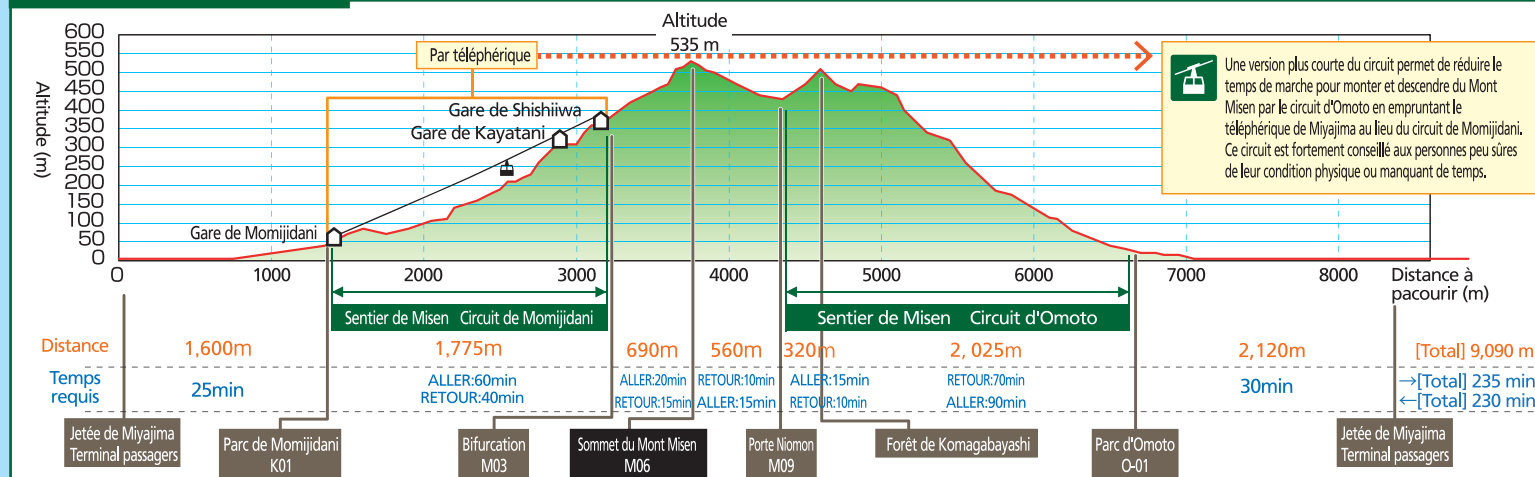
Circuit d'Omoto – Circuit de Momijidani

Ce circuit part du Parc de Momijidani et permet de gagner le Mont Misen via la forêt vierge de Misen. Après un passage par les blocs et les formations rocheuses de la forêt Komagabayashi et une végétation très variée, le sentier vous mène à la forêt naturelle de sapins du Parc d'Omoto.

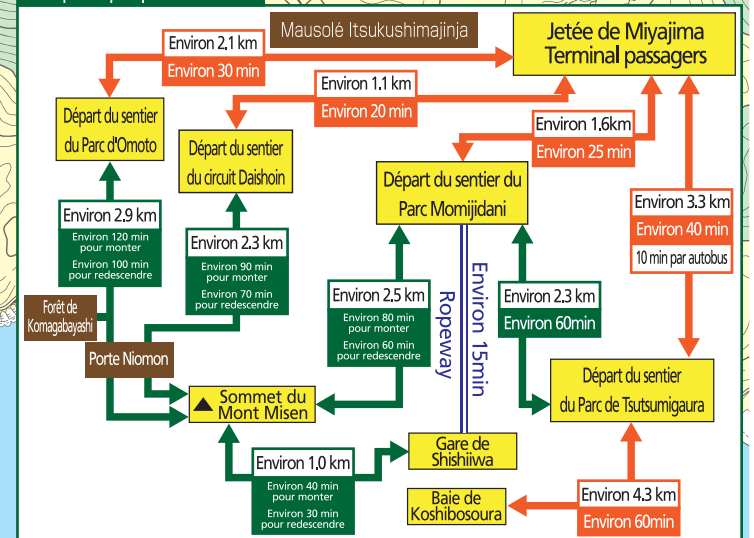
[Distance] 8,8 km en tout
[Temps requis] Environ 4 – 5 h
[Difficulté] Facile



Informations sur la randonnée



Temps requis pour le circuit



2 Ce qu'il faut voir au cours de la Randonnée Faune et Flore [2]

La Randonnée Faune et Flore permet l'ascension du Mont Misen par le circuit de Momijidani [1] (Parc de Momijidani – Sommet du Mont Misen) avec retour par le circuit d'Omoto [2] (Sommet du Mont Misen – Parc d'Omoto). Les deux circuits sont riches en plantes et animaux rares.



Faune et flore le long du circuit de Momijidani

Les ravins du Parc de Momijidani sont peuplés de diverses espèces d'érables japonais aux couleurs somptueuses en automne. Ces arbres ont été plantés pendant la période d'Edo (1603 - 1868). Le sentier commence dans une forêt de sapins naturelle et pénètre dans la forêt vierge de Misen où abondent des feuillus du type espèces locales de chêne, Mimizubai (symplocos glaucas), lauriers et camélias. La ligne de crête est occupée par des chênes verts et des arbustes aux bonbons (callicarpes). Avec l'été, les ravins et les forêts se peuplent de moucherolles bleu et blanc, de Mejiro (Zostérops du Japon) et de moucherolles des narcisses. Dans les hauteurs, on peut entendre les coucous et les petits-coucous.



Faune et flore le long du circuit d'Omoto

Dans le Parc d'Omoto, à basse altitude, se trouve une très rare forêt naturelle de sapins. Dans la forêt vierge de Misen se trouvent des conifères et notamment diverses espèces de chênes, des Taimin Tachibana (rapanaea neriifolia), des lauriers à feuilles glauques et de la griffe de chat. Le long des rochers poussent diverses fourgères vaporeuses et de la mousse dite brotherelle de Roelle, tandis que près des falaises de la forêt de Komagabayashi et dans les forêts avoisinantes on trouve indifféremment des épicéas, des espèces locales de reine-des-prés et de mélèzes, des hortensias grimpants et des pins parasols. Les forêts sont habitées de mésanges, Mejiro du Japon et moucherolles tandis que les hauteurs sont le domaine du coucou et du petit-coucou.

Merveilles de la nature

Parc de Momijidani et prévention des glissements de terrain





Le Parc de Momijidani qui longe la rivière Momijidani au pied du Mont Misen est connu depuis longtemps comme un endroit pittoresque. En 1945, une partie du parc a été enfouie sous la boue à la suite d'un glissement de terrain provoqué par le typhon Makurazaki mais les travaux de restauration conduits avec passion par la communauté locale à l'aide de dons et avec la coopération du pays tout entier ont permis de rendre toute sa beauté au parc et de lui donner une infrastructure à l'épreuve de l'érosion. Des artistes paysagers professionnels ont été engagés pour restaurer la beauté naturelle du site et en garantir la sécurité. Les pierres utilisées ne sont pas traitées et proviennent de carrières locales, les arbres ayant survécu ont été laissés en place et des rochers ont été judicieusement disposés pour cacher à l'œil les parties couvertes de ciment. L'automne est la saison par excellence pour admirer le changement de couleur des érables japonais. Le printemps est bien sûr le temps des fleurs de cerisier et l'été celui de la superbe palette des feuillages verts.

Rocher de Shishiiwa



Situé près de la gare la plus élevée du téléphérique du Mont Misen, Shishiiwa (littéralement "le rocher du lion") doit son nom à sa forme rappelant un lion. La gare est conçue comme un point d'observation dominant les falaises escarpées à l'est, au sud et à l'ouest, et offrant une vue magnifique du sommet du Mont Misen qu'il ne faut pas manquer.

Sommet du Mont Misen [Jalon] M-06, M-06-1, M-06-2



Le Mont Misen culmine à 535 m au-dessus du niveau de la mer. C'est ici que Kobo-Daishi, le moine japonais à l'origine de la diffusion du bouddhisme au Japon, aurait fondé un temple et déclaré la montagne sacrée. Le panorama depuis le sommet est d'une telle beauté que l'homme d'état japonais du 19e siècle Hirobumi Ito disait que c'était "la plus grande merveille de Miyajima." Plusieurs temples affiliés à Kobo-Daishi se trouvent près du sommet de même que plusieurs affleurements et brocs rocheux comme le Rocher de Funaiwa en forme de bateau, le Rocher de Fudoïwa en forme de pilier et le Rocher de Kanmaniwa doté d'une ouverture qui se remplit et se vide avec la marée.

Grotte d'Iwayataishiryuketsu [Jalon] O-10-1



C'est sous une énorme falaise dans la forêt de Komagabayashi que se trouve un affleurement géant connus sous le nom de "Iwayataishido." Le rocher abrite une grotte assez grande où Kobo-Daishi, le moine japonais ayant fait connaître le bouddhisme au Japon, aurait pratiqué le Mandala Yoga pour améliorer sa mémoire. Kobo-Daishi est vénéré au fond de la grotte.

Les règles de randonnée à Miyajima

En raison de son importance historique et de la beauté de ses paysages, l'île de Miyajima constitue un Parc National à part entière. Par ailleurs, la forêt vierge de Misen a été classée Monument Naturel du Japon. De ce fait, il est strictement interdit d'arracher des plantes, de capturer des animaux, de collecter des pierres ou d'allumer des feux dans l'île toute entière. Nous vous remercions de bien vouloir observer ces règles afin de préserver l'environnement naturel exceptionnel de Miyajima pour les futures générations.



Ne pas arracher de plantes.



Ne pas capturer d'animaux.



Ne pas nourrir les animaux sauvages.



Ne pas allumer de feux.



Érable japonais



Espèces de laurier (Listea coreana)



Arbustes aux bonbons (callicarpes) Shikokiana



Vittaria flexuosa (Sorte de fougère ficelle)

Forêt d'épicéas



Ce groupe d'épicéas se trouve en plein milieu de la forêt vierge de Misen. La distribution de cette espèce est verticale dans l'archipel japonais et donc dans une zone tempérée. À Miyajima, les épicéas poussent à partir de 400 m sur le Mont Misen, le Mont Iwafunedake et la forêt de Komagabayashi. Les épicéas ne couvrent qu'une surface de 1,4 km² ou 4,5% de la superficie de l'île et ils ont disparus des autres îles de la Mer Intérieure de Seto. Cette forêt est donc d'autant plus précieuse.

Pins rouges et Symplocos



Les pins rouges couvrent environ 88% de l'île. Un temps menacé par l'exploitation forestière et l'activité volcanique, ces espèces sont protégées depuis la fin de la deuxième guerre mondiale et les arbres les plus grands sont maintenant âgés de 60 à 120 ans. Les feuillus comme le symphylos prunifolia, l'anis étoilé japonais et les espèces locales de camélia et de laurier poussent en bosquets touffus.



Jalon de distance

Des bornes en pierre comme celle-ci jalonnent depuis les temps les plus anciens la route qui mène au sommet du Mont Misen. La borne qui marque le sommet est la 24ème et les bornes sont espacées d'environ 109 m. La plus ancienne de ces bornes porte la date de 1559.

Précautions à observer par les randonneurs

- La durée des randonnées indiquée dans cette brochure s'entend par beau temps et pour des petits groupes de randonneurs expérimentés âgés de 40 à 50 ans prêts à effectuer une randonnée par jour. Cette durée ne tient pas compte du temps passé à profiter des paysages, à observer la nature ou à se reposer et elle ne doit être entendue qu'à titre de référence.
- Continuer à marcher après la tombée du jour peut s'avérer très dangereux. Assurez-vous des heures de fonctionnement du téléphérique et des autres modes de transport et vérifiez l'heure de départ du dernier service avant de prendre la route. **Toujours prendre le chemin du retour au moins 3 heures avant le coucher du soleil.**
- **Tous les circuits sont des circuits de randonnée.** Que vous soyez sur un sentier facile ou de difficulté moyenne, portez toujours des chaussures et des vêtements appropriés à la randonnée et emportez avec vous de quoi boire et manger.
- Faites attention aux animaux dangereux (serpents venimeux, frelons, etc.).

▼ Nature et histoire de Miyajima

Faune et flore

Miyajima est l'habitat naturel de nombreux animaux et plantes rares, notamment des sapins qui poussent naturellement dans la forêt vierge de Misen et dans les basses terres, une végétation propre aux côtes sablonneuses et aux marais salés et une espèce de bec-en-ciseaux des mangroves qui n'existent qu'à Miyajima. L'île est également peuplée de daims qui sont sauvages et qu'il est interdit de nourrir.

Paysages et géologie

Le paysage de l'île est fortement vallonné et parsemé d'affleurements et de blocs rocheux. Le substrat géologique sous-jacent est essentiellement constitué de granit, truffé de parties usées et érodées, de faces arrondies et craquelées, de grottes marines et de marmites creusées par la mer. La côte est parsemée de bancs de sable et d'étendues de granit érodées par la mer, d'estrans et formations rocheuses et de marais salés.

Histoire et culture

Miyajima abrite de nombreux temples, mausolées et sites historiques dont le Mont Misen, le Temple Daishoin, le Temple Daiganji et, bien sûr, le mausolée Itsukushimajinja, classé Patrimoine Mondial.

Mausolée Itsukushimajinja (Patrimoine Mondial)



Le Mausolée Itsukushimajinja a été inscrit au Patrimoine Mondial en 1996. Les bâtiments et l'environnement local sont d'une grande valeur du fait de leur conception car il n'existe nulle part au monde une structure religieuse intégrant la mer dans sa conception.

Forêt vierge de Misen (Monument naturel)



La Forêt vierge de Misen a été désignée Monument Naturel du Japon. Sa végétation est un mélange de plantes et de conifères méridionaux. C'est l'un des rares endroits où l'on peut trouver des arbres roue et d'autres plantes primitives à l'état naturel.

Terres humides d'importance internationale et bec-en-ciseaux des mangroves



Miyajima est le seul endroit du Japon où l'on peut trouver le bec-en-ciseaux des mangroves. Cette espèce de libellule très particulière a été classée parmi les espèces en voie de disparition par le Ministère de l'Environnement du Japon et par la Préfecture d'Hiroshima. Son habitat de terres humides le long de la côte sud-ouest de l'île a été inscrit dans la liste des Terres Humides d'importance de la Convention de Ramsar en juillet 2012.

Forêt de sapins naturelle (Parc d'Omoto)



Le sapin est un conifère acclimaté aux environnements alpins à température peu élevée et pousse rarement sur les côtes. Le sapin pousse naturellement dans cette partie du Parc d'Omoto, aux côtés des épicéas et des muscadiers familiers des régions froides pour constituer un environnement botanique inhabituel.

Mausolée Nanaurajinja (mausolée affilié au Mausolée Itsukushimajinja)



Le "Nanaura Meguri" (littéralement le "Pèlerinage des Sept baies") est une pratique ancestrale de la religion Shinto qui consiste à faire le tour des 30 km de l'île de Miyajima en bateau en gardant le Mont Misen côté tribord à tout moment pour rendre hommage aux Dieux abrités par les divers mausolées de chacune des sept baies.

Faune de la côte



L'île de Miyajima possède une côte à l'environnement diversifié avec des bas-fonds, des zones rocheuses et des marais salés. La partie des bas-fonds qui va du Mausolée Itsukushimajinja jusqu'au Parc d'Omoto abrite toute une variété de coquillages, crabes et autres habitants marins qui à elle seule vaut une visite.