

Carte des sentiers de Miyajima

1 Randonnée Nature

Circuit de Daishoin – Téléphérique de Miyajima – Sentier de randonnée
Sentier de randonnée de Tsutsumigaura

1 Randonnée Nature

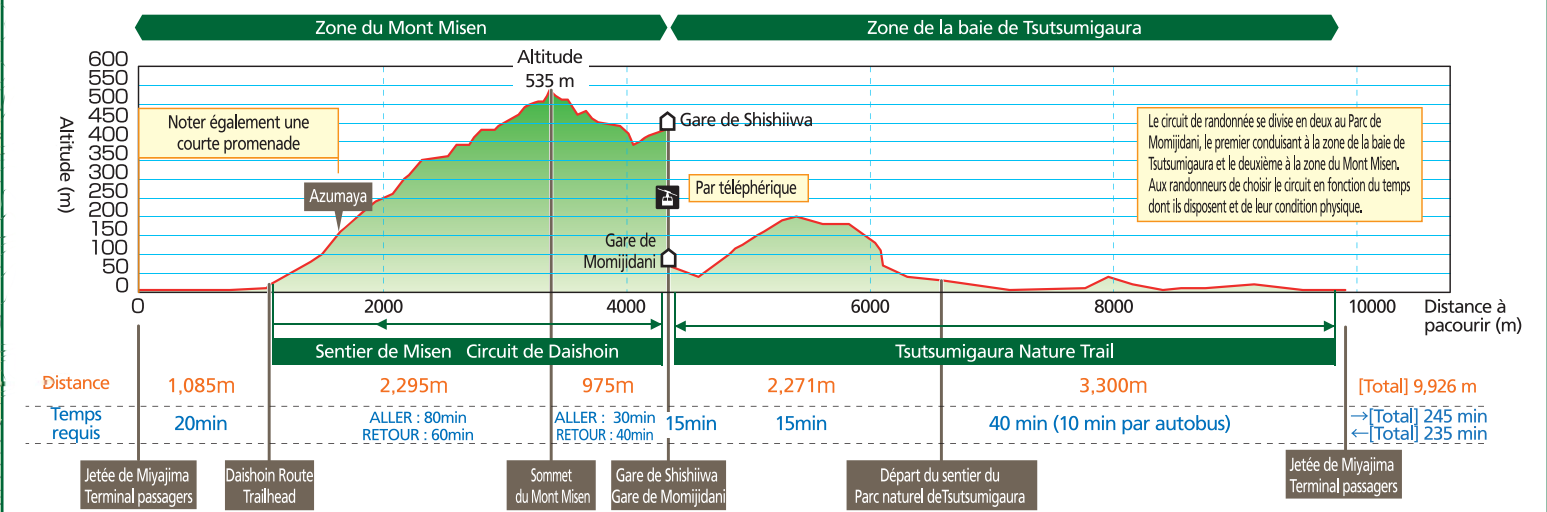
Circuit de Daishoin – Téléphérique de Miyajima – Sentier de randonnée

Ce circuit permet aux promeneurs de découvrir tout ce qui fait l'attrait de cette région et en particulier la diversité de sa nature, de la côte de Miyajima jusqu'au sommet du Mont Misen, et toute une série de lieux historiques et culturels comme la baie de Tsutsumigaura et la crête de Bakuchio où Motonari Mori livra la bataille d'Itsukushima.

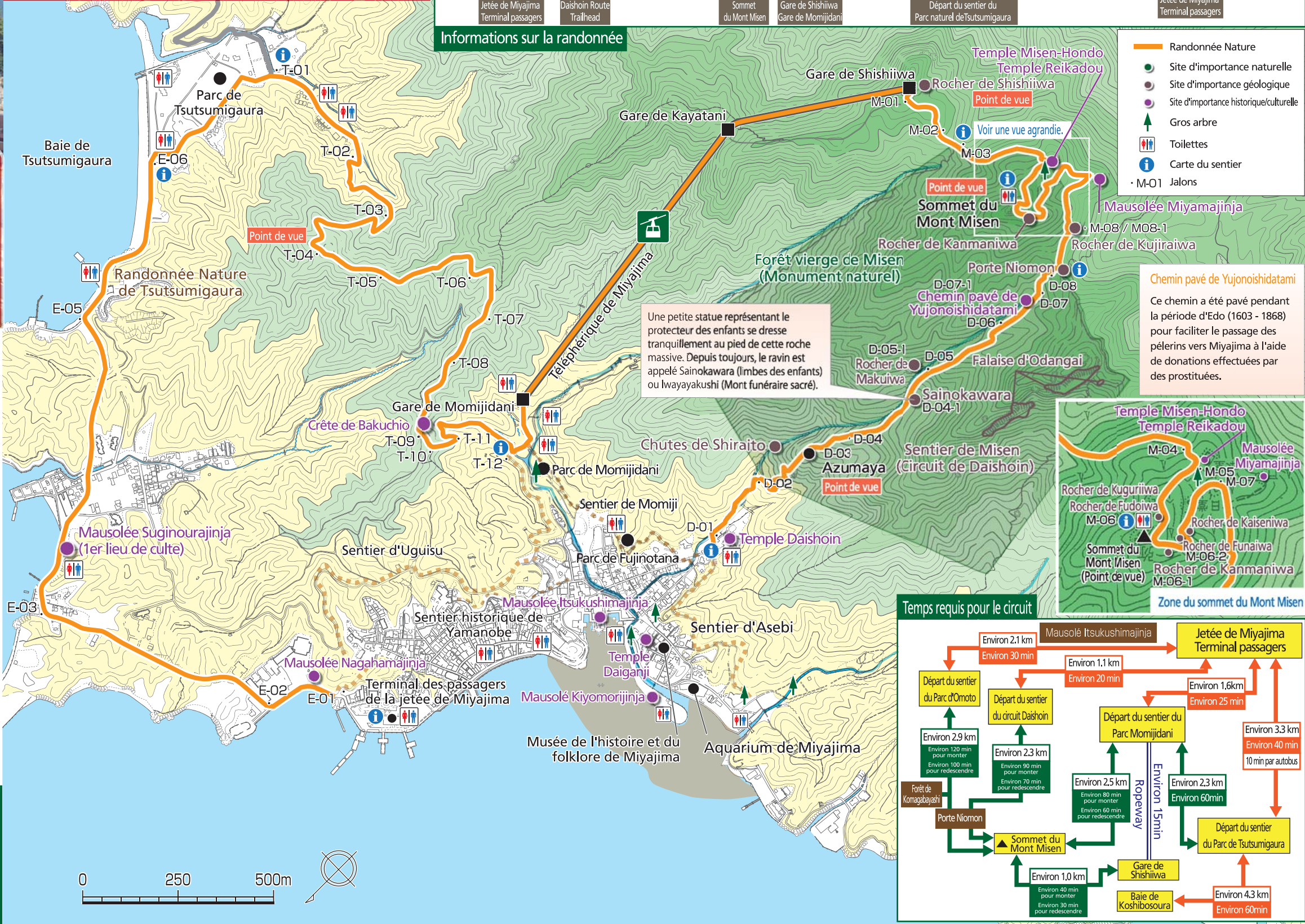
[Distance] 10,2 km en tout

[Temps requis] Environ 4 – 5 h

[Difficulté] Facile



Informations sur la randonnée



Informations pour le téléphérique et le ferry

Horaire du téléphérique de Miyajima (Départ environ toutes les 15 min)

Déc. – Fév. 9h00 ~ 16h30 (Dernier retour : 17h00)

Mars – Oct. 9h00 ~ 17h00 (Dernier retour : 17h30)

Nov. 8h00 ~ 17h00 (Dernier retour : 17h30)

GW/Obon 8h30 ~ 17h30 (Dernier retour : 18h00)

Horaire du ferry de Miyajima (Départ environ toutes les 15 min [Jour])

[Ferry touristique Miyajima Matsudai Kisen]

[JR-W]

Départ de Miyajimakuchi 7h15 ~ 20h35

Départ de Miyajimakuchi 6h25 ~ 22h42

Départ de Miyajima 7h00 ~ 20h35

Départ de Miyajima 5h45 ~ 22h14

* Ces horaires sont valides à partir du 03/31/2014.

* Pendant les fêtes, le téléphérique et le ferry sont mis en service selon un horaire spécial.

Pour toute information, contacter l'exploitant de ces lignes.

Autres parcours de randonnée types

Randonnée Faune et Flore Circuit d'Omoto – Circuit de Momijidani

Randonnée Géologie Circuit d'Omoto – Circuit de Momijidani

Randonnée Histoire et Culture Sentier de randonnée de Tsutsumigaura

Pour télécharger les diverses cartes, se connecter au site web ci-dessous.

Website

http://chushikoku.env.go.jp/nature/miyajima_guide_map/



1 Ce qu'il faut voir le long de la Randonnée Nature [1]

La Randonnée Nature vous conduit le long du sentier de Misen (Circuit de Daishion menant du Temple Daishoin au sommet du Mont Misen) puis au Parc naturel de Tsutsumigaura par le téléphérique de Miyajima. C'est le Parcours parfait pour profiter de la beauté de la mer et de la montagne.

La nature le long du circuit de Daishoin

Le circuit de Daishoin traverse la forêt vierge de Misen (Monument naturel). Ce sentier a pendant longtemps été la route principale pour monter jusqu'au sommet du Mont Misen et il offre des points de vue tout à fait surprenants. La forêt vierge de Misen est peuplée de diverses espèces de conifères comme l'épicéa, le sapin, le pin rouge et le cèdre du Japon, ains que de feuillus divers incluant plusieurs espèces de chênes, le kurobai, l'anis étoilé du Japon, le camélia, les baies couleur saphir du Japon, le shirodamo et l'andromède du Japon. Jusqu'à récemment, des orchidées sauvages poussaient près du Rocher de Makuwa mais des glissements de terrain successifs semblent les avoir emportées. En été, on peut entendre le chant des moucherolles bleu et blanc et des moucherolles des narcisses dans les forêts et les ravins, et plus en altitude c'est celui des coucous et des petits coucous qui se fait entendre.

Histoire du circuit du Daishoin Route (Sentier de Misen)

Le général Terumoto Mori qui vécut à l'époque médiévale aurait ordonné, en 1599, la construction de 18 sentiers de pèlerinage à l'occasion de la reconstruction du Mausolée Dainichido (aujourd'hui appelé Miyamajinja), le saint protecteur du Mont Misen. En 1906, l'homme d'état japonais Hirobumi Ito consacra une grande partie de sa fortune dans la rénovation de 24 sentiers pour permettre aux visiteurs de découvrir l'histoire du Mont Misen et la beauté de la Mer Intérieure Seto. Connu sous le nom de Circuit de Daishoin et de sentier de Misen, cet endroit est visité chaque année par un grand nombre de voyageurs.

Merveilles de la nature

Les chutes de Shiraito



Bien que peu remarquables par leur volume d'eau, ces chutes déployent un rideau de soie blanche sur une hauteur de 14 mètres. L'été, les lucioles viennent y virevolter et nombreux sont les poètes qui se sont attachés à décrire ce lieu considéré comme l'une des huit merveilles

naturelles de l'île. Le cartographe Tadataka Ino a écrit que "Comme les étoiles dans le ciel, les lucioles semblant nées de la brume s'ébattent devant les chutes." Malheureusement, les glissements de terrain de 2005 ont profondément modifié l'aspect des chutes.

Le rocher de Makuwa

[Jalon] D-05-1



Cet énorme soubassement rocheux mis à nu mesure 30 m de haut et s'étend sur 150 m de large. Il est parfaitement visible depuis l'escalier taillé dans la roche. Il a pour nom "Makuwa" (littéralement "rocher rideau") en raison de sa ressemblance au rideau d'un théâtre.


Forêt d'épicéas



sur le Mont Misen, le Mont Iwafunedake et dans la forêt de Komagabayashi.

Sommet du Mont Misen

[Marker] M-06、M-06-1、M-06-2



Vue du sommet du Mont Misen



Rocher de Funaiwa



Rocher de Kuguriwa

Le moine japonais à l'origine de la diffusion du bouddhisme au Japon, Kobo-Daishi (Kukai), serait le fondateur d'un temple situé au sommet du Mont Misen devenu du coup une montagne sacrée. Le panorama visible depuis le sommet (à une altitude de 535 m) est d'une telle beauté qu'il a induit un homme d'état japonais du 19e siècle nommé Hirobumi Ito à déclarer qu'il s'agissait de la "plus grande merveille de Miyajima". Près du sommet se trouvent les rochers de Kuguriwa et de Fudoia ainsi que d'autres affleurements et soubassements rocheux remarquables ainsi que plusieurs temples associés à Kobo-Daishi.

[Rocher de Kanmaniwa]

Immédiatement au-dessus du rocher de Funaiwa et légèrement en-dessous du flanc occidental du sommet se trouve un gros rocher percé d'un trou. Ce trou d'à peine 10 cm de diamètre est rempli d'eau et déborde à marée haute pour se vider à marée basse et laisser un résidu de sel. Les abords du trou montrent des traces de minéraux drusiques qui font penser qu'il pourrait s'agir d'une géode.

[Rocher de Funaiwa]

Un peu plus haut que le Mausolée Dainichido se trouve un rocher en forme de bateau sur lequel est vénéré un dieu protecteur des enfants. On l'appelle "Funaiwa" (littéralement le rocher bateau) en raison de sa forme. Le bosquet d'arbres le dominant ressemble à une voile. Ce rocher de forme étrange se serait séparé de la falaise se trouvant plus en arrière sous les effets de l'érosion par le vent.

Les règles de randonnée à Miyajima

En raison de son importance historique et de la beauté de ses paysages, l'île de Miyajima constitue un Parc National à part entière. Par ailleurs, la forêt vierge de Misen a été classée Monument Naturel du Japon. De ce fait, il est strictement interdit d'arracher des plantes, de capturer des animaux, de collecter des pierres ou d'allumer des feux dans l'île toute entière. Nous vous remercions de bien vouloir observer ces règles afin de préserver l'environnement naturel exceptionnel de Miyajima pour les futures générations.



Ne pas arracher de plantes.



Ne pas capturer d'animaux.



Ne pas nourrir les animaux sauvages.



Ne pas allumer de feux.

Prévention des glissements de terrain le long de la rivière et du ravin de Shiraito



En septembre 2005, un versant de la forêt de Komagabayashi s'est effondré pendant le passage du typhon n°14 et a dédénché un énorme glissement de terrain qui a atteint les confins de la rivière Shiraito. Le temple Daishoin et plusieurs monuments culturels ont subi des dégâts importants à cette occasion. Des travaux de remise en état et de prévention contre de futurs glissements de terrain ont alors été entrepris mettant en œuvre des roches et des terrains prélevés sur place avec toutes les précautions possibles de protection et de préservation de l'environnement naturel de Miyajima. Les travaux ont été terminés en octobre 2008 et le sentier de Misen (circuit de Daishoin) a été réouvert après trois ans de fermeture.

La crête de Bakuchio



C'est le soir du 30 septembre 1555 que Motonari Mori, tirant avantage de l'obscurité, a accosté dans la baie de Tsutsumigaura. Le matin suivant, il s'est posté sur cette crête pour y observer le mouvement de l'armée ennemie commandée par Takafusa Sue. Mori s'adressa alors à ses troupes pour leur signifier que leur "pari audacieux" leur vaudrait la victoire (le mot Bakuchio signifie littéralement "la crête du pari"). Motonari Mori s'empara alors du quartier général de l'armée de Sue avant même que celle-ci ait eu le temps de se préparer à la bataille. Considérée comme l'une des plus audacieuses manœuvres militaires de l'histoire du Japon, la bataille d'Itsukushima mit fin à la guerre des clans en cours à l'époque.

La nature le long du sentier de randonnée de Tsutsumigaura



La ligne de crête entre la crête de Bakuchio et la baie de Tsutsumigaura est le terrain d'une riche végétation baignée de soleil et peuplée de pins rouges, de ciriers, de camphriers, de fougères fourchues et de chênes blancs. Les vallées et les endroits moins ensoleillés le long du sentier sont couverts de feuillus, chinquapins du Japon, chênes bleus du Japon, houx aux feuilles lustrées et Mimizubai (symplocos glaucas).



Jalon de distance

Des bornes en pierre comme celle-ci jalonnent depuis les temps les plus anciens la route qui mène au sommet du Mont Misen. La borne qui marque le sommet est la 24ème et les bornes sont espacées d'environ 109 m. La plus ancienne de ces bornes porte la date de 1559.

Précautions à observer par les randonneurs

- La durée des randonnées indiquée dans cette brochure s'entend par beau temps et pour des petits groupes de randonneurs expérimentés âgés de 40 à 50 ans prêts à effectuer une randonnée par jour. Cette durée ne tient pas compte du temps passé à profiter des paysages, à observer la nature ou à se reposer et elle ne doit être entendue qu'à titre de référence.
- Continuer à marcher après la tombée du jour peut s'avérer très dangereux. Assurez-vous des heures de fonctionnement du téléphérique et des autres modes de transport et vérifiez l'heure de départ du dernier service avant de prendre la route. **Toujours prendre le chemin du retour au moins 3 heures avant le coucher du soleil.**
- **Tous les circuits sont des circuits de randonnée.** Que vous soyez sur un sentier facile ou de difficulté moyenne, portez toujours des chaussures et des vêtements appropriés à la randonnée et emportez avec vous de quoi boire et manger.
- Faites attention aux animaux dangereux (serpents venimeux, frelons, etc.).

Nature et histoire de Miyajima

Faune et flore

Miyajima est l'habitat naturel de nombreux animaux et plantes rares, notamment des sapins qui poussent naturellement dans la forêt vierge de Misen et dans les basses terres, une végétation propre aux côtes sablonneuses et aux marais salés et une espèce de bec-en-ciseaux des mangroves qui n'existent qu'à Miyajima. L'île est également peuplée de daims qui sont sauvages et qu'il est interdit de nourrir.

Paysages et géologie

Le paysage de l'île est fortement vallonné et parsemé d'affleurements et de blocs rocheux. Le substrat géologique sous-jacent est essentiellement constitué de granit, truffé de parties usées et érodées, de faces arrondies et craquelées, de grottes marines et de marmites creusées par la mer. La côte est parsemée de bancs de sable et d'étendues de granit érodées par la mer, d'estrans et formations rocheuses et de marais salés.

Histoire et culture

Miyajima abrite de nombreux temples, mausolées et sites historiques dont le Mont Misen, le Temple Daishoin, le Temple Daiganji et, bien sûr, le mausolée Itsukushimajinja, classé Patrimoine Mondial.

Mausolée Itsukushimajinja (Patrimoine Mondial)



Le Mausolée Itsukushimajinja a été inscrit au Patrimoine Mondial en 1996. Les bâtiments et l'environnement local sont d'une grande valeur du fait de leur conception car il n'existe nulle part au monde une structure religieuse intégrant la mer dans sa conception.

Forêt vierge de Misen (Monument naturel)



La Forêt vierge de Misen a été désignée Monument Naturel du Japon. Sa végétation est un mélange de plantes et de conifères méridionaux. C'est l'un des rares endroits où l'on peut trouver des arbres roue et d'autres plantes primitives à l'état naturel.

Terres humides d'importance internationale et bec-en-ciseaux des mangroves



Miyajima est le seul endroit du Japon où l'on peut trouve le bec-en-ciseaux des mangroves. Cette espèce de libellule très particulière a été classée parmi les espèces en voie de disparition par le Ministère de l'Environnement du Japon et par la Préfecture d'Hiroshima. Son habitat de terres humides le long de la côte sud-ouest de l'île a été inscrit dans la liste des Terres Humides d'importance de la Convention de Ramsar en juillet 2012.

Forêt de sapins naturelle (Parc d'Omoto)



Le sapin est un conifère acclimaté aux environnements alpins à température peu élevée et pousse rarement sur les côtes. Le sapin pousse naturellement dans cette partie du Parc d'Omoto, aux côtés des épicéas et des muscadiers familiers des régions froides pour constituer un environnement botanique inhabituel.

Mausolée Nanaurajinja (mausolée affilié au Mausolée Itsukushimajinja)



Le "Nanaura Meguri" (littéralement le "Pèlerinage des Sept baies") est une pratique ancestrale de la religion Shinto qui consiste à faire le tour des 30 km de l'île de Miyajima en bateau en gardant le Mont Misen côté tribord à tout moment pour rendre hommage aux Dieux abrités par les divers mausolées de chacune des sept baies.

Faune de la côte



L'île de Miyajima possède une côte à l'environnement diversifié avec des bas-fonds, des zones rocheuses et des marais salés. La partie des bas-fonds qui va du Mausolée Itsukushimajinja jusqu'au Parc d'Omoto abrite toute une variété de coquillages, crabes et autres habitants marins qui a elle seule vaut une visite.