

미야지마의 자연산책 지도

1 미야지마의 자연 만끽 다이쇼인 루트~로프웨이~쓰쓰미가우라 자연산책로

1 미야지마의 자연만끽 코스

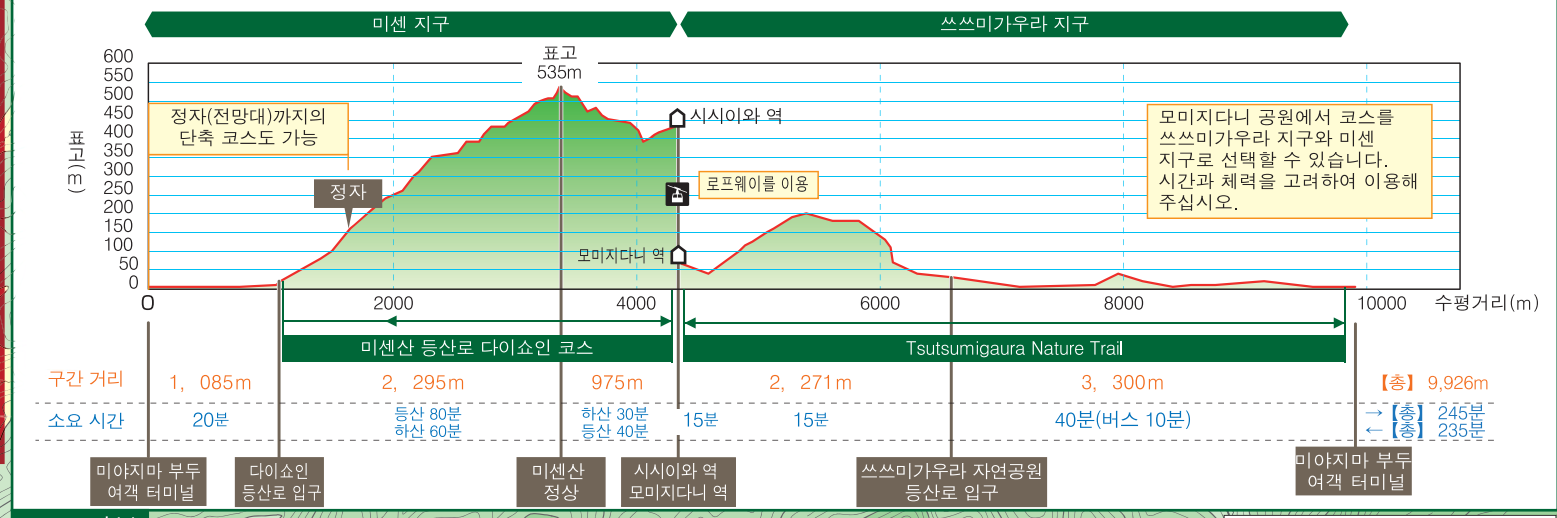
다이쇼인 절 코스~로프웨이~쓰쓰미가우라 자연공원

미야지마의 해안에서 산 정상까지 광활한 자연과 이쓰쿠시마 전투에서 모리 모토나리가 상륙한 쓰쓰미가우라와 이쓰쿠시마 등의 역사와 문화도 즐길 수 있는 코스로, 미야지마의 매력을 다양하게 즐길 수 있습니다.

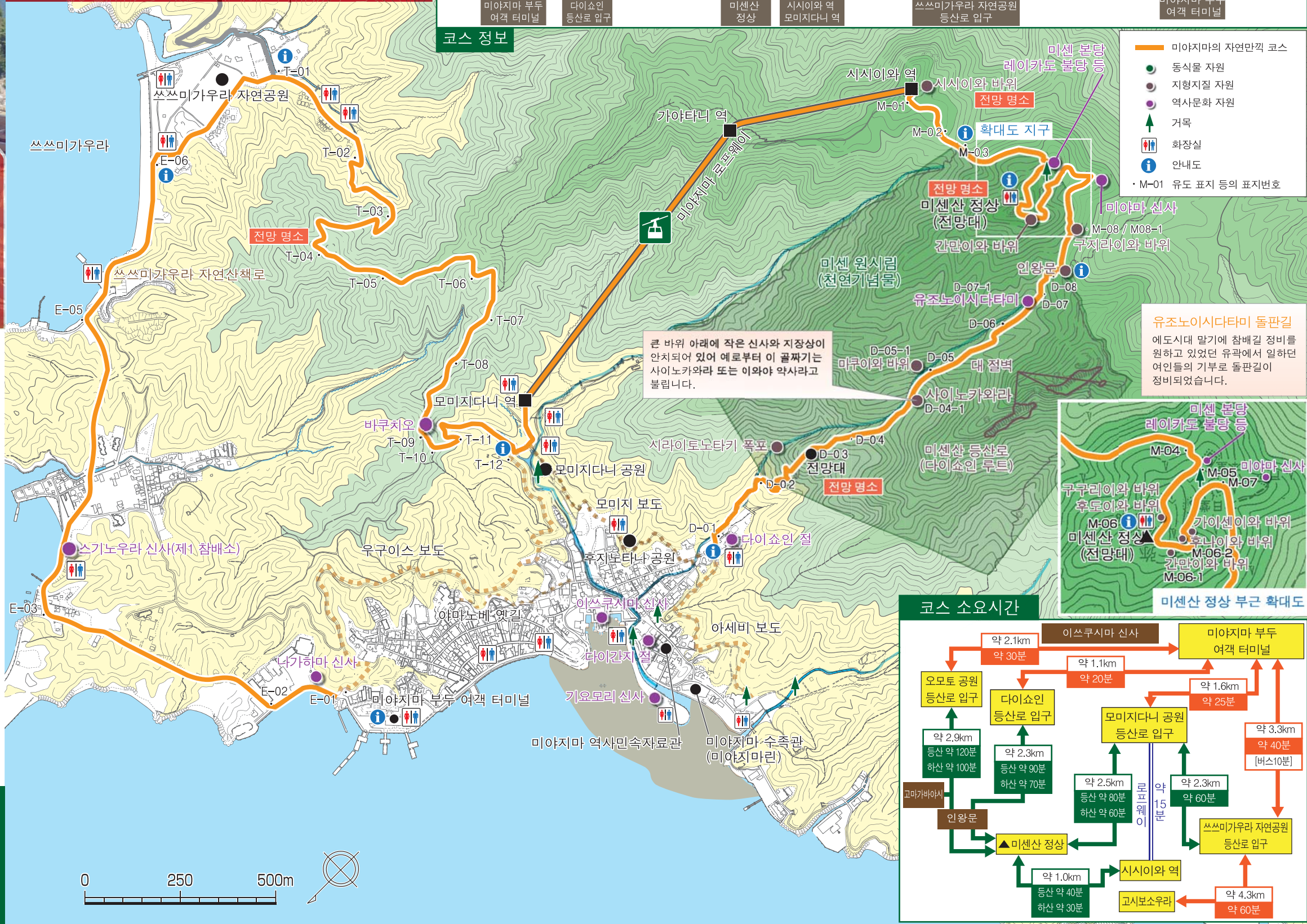
【거리】 총 약 10.2km

【소요 시간】 약 4~5시간

【난이도】 가벼운 등산 수준



코스 정보



로프웨이·페리 운행 상황

미야지마 로프웨이 운행시간[운행 간격 약 15분]

12월~2월	9:00~16:30(하강 최종 17:00)
3월~10월	9:00~17:00(하강 최종 17:30)
11월	8:00~17:00(하강 최종 17:30)
골든위크/오봉	8:30~17:30(하강 최종 18:00)

페리 운행시간 [운행 간격 약 15분(주간)]

[미야지마 마쓰다이기선]	[JR 서일본 미야지마 페리]
미야지마구치 출발 7:15~20:35	미야지마구치 출발 6:25~22:42
미야지마 출발 7:00~20:15	미야지마 출발 5:45~22:14

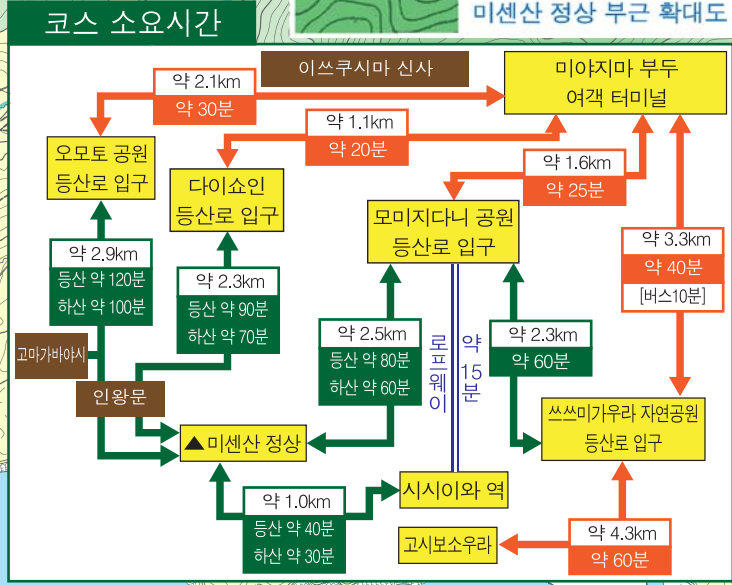
*운행시간은 2013년 3월 31일 현재 기준입니다.
로프웨이와 페리는 특별 운행 기간이 있으므로 자세한 내용은 해당 회사로 문의해 주십시오.

모델 코스는 이 밖에도

- 2 동식물 관찰 코스 오모토 루트~모미지다니 루트
- 3 지형·지질 관찰 코스 오모토 루트~모미지다니 루트
- 4 역사·문화 체험 코스 쓰쓰미가우라 자연산책로

지도는 아래의 홈페이지에서 다운로드할 수 있습니다.

Website
http://chushikoku.env.go.jp/nature/miyajima_guide_map/



1 [미야지마의 자연만끽 모델 코스]의 명소

미야지마의 자연만끽 코스는 미센산 등산로의 '다이쇼인 루트(다이쇼인 절~미센산 정상)', 미야지마 로프웨이를 이용하여 '쓰쓰미가우라 자연산책로'를 걷습니다. 바다와 산을 동시에 체험할 수 있는 절호의 코스입니다.

다이쇼인 루트의 동식물

다이쇼인 루트는 천연기념물인 '미센 원시림'의 중앙을 빠져나가는 등산로로 예로부터 주요 참배길로 이용되고 있으며, 가장 전망이 좋은 루트입니다.

미센 원시림에서는 솔송나무, 전나무, 소나무, 삼나무 등의 상록침엽수 거목과 붉가시나무, 참가시나무, 백가시나무, 섬노린재나무, 붓순나무, 동백나무, 하이노키(노린재나무과), 참식나무, 마취목 등의 상록활엽수 등 다양한 식물을 볼 수 있습니다. 마쿠이와 바위라 불리는 거대 암벽에는 최근까지 야생 난초가 많이 자생하고 있었지만 토석류 등의 재해로 인해 지금은 볼 수 없게 되었습니다. 여름철에는 계곡길과 숲 속에서 큰유리새나 황금새, 더 높은 곳에서는 삿구기와 소쩍새 등이 지저귀는 소리도 들을 수 있습니다.

다이쇼인 루트의 역사(미센도)

다이쇼인 루트는 1599년에 모리 데루모토가 미센의 수호신인 다이니치도 불당을 재건하고 동시에 18정(약 1962m)의 참배길도 함께 정비한 것으로 알려져 있습니다. 1906년에는 많은 사람들이 미센의 사적과 세토 내해의 경관을 편하게 즐길 수 있도록 이토 히로부미가 막대한 사재를 털어 24정(약 2616m)의 길로 크게 개수하였습니다. '다이쇼인 오모테산도'와 '미센도'라고도 불리며 많은 사람들에게 사랑 받고 있습니다.

코스상의 자연 자원

시라이토노타키 폭포



높이 14m에서 떨어지는 폭포수는 결코 수량이 많은 편은 아니지만 마치 흰비단실이 흘러내리는 것처럼 보이는 우아하고 아름다운 폭포였습니다. 일찍이 여름에는 무수한 반딧불이가 서식하고 있었기 때문에 '용궁의 반딧불이'라 불리며 '이즈쿠시마 8경'의 하나로 손꼽혀 와카, 하이쿠 시 등의 소재가 되었습니다. '구름에서 떨어지는 폭포의 신전 앞에서 별과 함께 춤을 추는 반딧불이' 다다타가 2005년에 발생한 토석류 재해로 아쉽게도 그 아름다운 폭포의 모습은 크게 변화했습니다.

마쿠이와 바위

【표시번호】 D-05-1



돌계단을 오르는 도중 눈앞에 높이 30m, 길이 150m의 거대한 암반이 펼쳐집니다. 마쿠이와 바위라고 불리며, 마치 극장 무대에 설치되어 있는 무대 장막을 방불케 합니다

솔송나무 숲



솔송나무 숲은 천연기념물 '미센 원시림'의 중심을 이루고 있습니다. 일본 열도 삼림의 수직 분포에서 보면 솔송나무 숲은 중간대에 속하며 미야지마에서는 미센산, 고마가바야시, 이와후네다케산 등의 표고

400m 이상의 지역에 분포하고 있습니다.

미센산 정상

【표시번호】 M-06, M-06-1, M-06-2



고보 대사 구카이가 개척했다고 전해지는 영봉 미센산 정상(표고 535m)에는 "미야지마의 진가는 미센산 정상에서 바라보는 전망에 있다"라고 이토 히로부미가 명언을 남겼을 정도로 아름다운 파노라마가 펼쳐집니다. 산 정상 부근에는 구구리와 바위, 후도이와 바위 등 기암괴석과 거대한 바위를 볼 수 있으며 고보 대사와 관련이 있는 여러 불당이 여기저기에 세워져 있습니다.

【간만이와 바위】

후나이와 바위의 바로 위쪽에 위치하며, 미센산 정상에서 볼 때 서쪽으로 약간 내려간 쪽에 구멍이 뚫린 큰 바위가 있습니다. 구멍은 지름 10cm 정도의 크기로 그 속에는 물이 고여 있는데 만조 시에는 물이 넘치고 간조 시에는 물이 빠져 염분이 함유되어 있는 것을 알 수 있는 신비로운 구멍입니다. 구멍 주변에 작은 정동이 나란히 형성되어 있는 것으로 보아 이 구멍도 정동의 하나로 여겨집니다.

【후나이와 바위】

다이니치도 불당에서 조금 위쪽으로 올라가면 지장보살이 모셔진 배모양처럼 생긴 바위가 있는데 후나이와 바위라고 불립니다. 바위 위에는 잡목이 자라고 있어 마치 돛처럼 보입니다. 이 기묘한 모양의 바위는 절벽 표면이 양파 모양으로 풍화되어 절벽에서 떨어져 나온 것으로 여겨집니다.

미야지마 자연 산책시의 주의사항

미야지마는 섬 전체가 국립공원 특별지역으로 사적 및 특별 명승으로 지정되어 있습니다. 또한 미센 원시림은 천연기념물로 지정되어 그 주변 일대의 국립공원 특별보호지구 내에서는 동식물이나 암석의 채취, 모닥불 등이 금지되어 있습니다. 미야지마의 희귀한 자연을 언제까지라도 보존할 수 있도록 이용 규칙을 준수하여 주십시오.




시라이토가와 강·시라이토가와 계류 사방 공사



2005년 9월 태풍 14호로 시라이토가와 강 상류에 위치한 고마가바야시의 산중턱 경사면이 붕괴되어 대규모 토석류가 발생하였습니다. 이 토석류로 인해 다이쇼인 절을 비롯한 많은 문화재가 피해를 입었습니다. 복구를 위한 사방 공사는 현지에서 발생한 석재와 굴착토를 골재로 사용하는 공법 등, 지형 변화와 주변 환경에 미치는 영향을 최소한으로 억제하여 미야지마 특유의 경관을 배려하여 정비하였습니다. 공사는 2008년 10월에 완성되어, 미센산 등산로·다이쇼인 코스도 약 3년만에 개통하였습니다.

바쿠치오




1555년 9월 30일 밤, 쓰쓰미가우라에 상륙한 모리 모토나리는 다음날 10월 1일 새벽에 눈 앞의 산을 넘어 스에 군의 배후에 위치한 바쿠치오에 올랐습니다. 모토나리는 "바쿠치오를 점한 자가 이 전투의 승자다!"라고 외치며 병사의 사기를 독려했다고 합니다. 스에 군이 아직 전투 준비를 하고 있지 않은 이른 새벽에 스에 군의 본진을 급습하였습니다. 이리하여 일본 3대 기습전의 하나로 손꼽히는 '이즈쿠시마 전투'의 승자다!"라고 외치며 병사의 사기를 독려했다고 합니다.

쓰쓰미가우라 자연산책로



바쿠치오에서 쓰쓰미가우라까지의 능선을 따라 소나무, 소귀나무, 녹나무, 반풀고사리, 참가시나무 등 햇볕이 잘 드는 장소에서 자라는 식물을 많이 볼 수 있습니다. 골짜기 등 다소 어두운 장소에서는 구실잣밤나무, 종가시나무, 다라엽, 미미즈바이(노린재나무과) 등의 상록활엽수림이 펼쳐집니다.

조이시



미센산까지 가는 길(미센도 불당)에 예로부터 설치되어 있었던 돌로 된 이정표입니다. 예전에는 산 정상으로 24정으로 하여 1정(약 109m)마다 설치되어 있었습니다. 가장 오래된 것으로는 1599년의 조이시가 남아 있습니다.

코스 이용시 주의사항

- 소요시간은 40~50세의 등산 경험자 약간명이 당일예 하산하는 등산 수준의 장비를 갖추고 맑은 날에 걸을 때를 상정하고 있습니다. 자연관찰과 견학, 관광, 휴식 등의 시간은 포함하지 않으므로 참고로 활용하시기 바랍니다.
- 일몰 후에는 매우 위험합니다. 로프웨이 등 교통 기관의 운전 상황과 최종 운행시간 등을 확인하여 일몰 3시간 전에는 하산하도록 하십시오.
- 모든 코스는 등산로를 걷습니다. 하이킹과 가벼운 등산 수준의 코스에서도 등산에 적합한 복장과 신발을 착용하고 비상식량과 마실 것 등을 휴대하십시오.
- 위험한 생물에 주의하십시오.(독사, 말벌 등)

미야지마의 대표적인 자연 환경

미야지마의 동식물

국가 천연기념물로 지정된 미센 원시림, 저지대에는 진귀한 전나무 천연림, 연안부와 염생습지의 식물군 그리고 이곳에서만 서식하는 미야지마 잠자리 등, 희귀하고 다양한 동식물이 서식 및 생육하고 있습니다. 또한 미야지마 도처에는 사슴이 서식하고 있습니다. 야생동물이므로 먹이를 주지 말고 그대로 지켜 보십시오.

미야지마의 지형·지질

지형은 가파르고 험준하며 기암괴석과 거암 등이 산재해 있습니다. 지질은 화강암이 주를 이루고 구상풍화, 방상풍화 등의 풍화 현상, 해식동굴, 해식구혈 등의 침식 현상을 많이 볼 수 있습니다. 해안부는 화강암이 풍화된 사질토로 형성된 사주와 모래사장, 개펄과 해안, 조석습지 등 많은 변화가 있습니다.

미야지마의 역사·문화

세계유산인 이쓰쿠시마 신사를 비롯하여 미센, 다이쇼인 절, 다이간지 절 등, 많은 신사와 사원, 사적 등이 있습니다. 미야지마 섬 외주변의 7개 포구에 신이 모셔져 있으며, 그 밖에 이쓰쿠시마 전투가 펼쳐진 고전장 등도 섬의 여기저기에 있습니다.

이즈쿠시마 신사(세계문화유산)



미야지마 이쓰쿠시마 신사는 1996년에 세계문화유산으로 등록되었습니다. 조수 간만의 차를 이용한 신사의 설계는 국제적으로도 그 유래를 찾아볼 수 없으며, 건조물과 자연의 절묘한 조화가

미센 원시림(국가 천연기념물)



국가 천연기념물로 지정되어 있는 '미센 원시림'은 침엽수에 남방계 식물이 함께 섞여 있는 숲으로 수레나무 등의 원시적인 식물을 자연 그대로의 상태로 볼 수 있는 귀중한 장소입니다.

람사르 협약 등재 습지와 미야지마 잠자리



미야지마 잠자리는 환경성과 히로시마현의 멸종위기류로 분류되며 일본 국내에서는 미야지마에서 유일하게 서식하고 있습니다. 생식지인 미야지마 남서부 연안 지역이 2012년 7월에 람사르 협약에 등재되었습니다.

전나무 천연림(오모토 공원)



전나무는 차갑고 서늘한 산지를 좋아하는 침엽수로 해안에서 자생하는 경우는 매우 드뭅니다. 오모토 공원 일대에는 전나무, 솔송나무, 비자나무 등 차갑고 서늘한 산지에서 자생하는 침엽수가 해안 가까이에

나나우라 신사(이즈쿠시마 신사의 말사)



미센산이 항상 오른쪽에 보이도록 미야지마의 섬의 주변 약 30km를 배를 타고 돌아보고 나나우라에 위치한 신사(이즈쿠시마 신사의 말사)에서 기원하는

바닷가 생물



미야지마에는 개펄과 해안, 갯벌습지 등의 다양한 천연 해안이 남겨져 있습니다. 특히 이쓰쿠시마 신사에서 오모토 공원까지 펼쳐진 큰 개펄에는 갯가지 조개와 게 등이